










**Legenda**

-  Topografie
-  Contour geolandschappelijke zones, met nummer (cf. kaart 16)
-  Categorie 1 (provinciale monumenten): geen ontheffingen
-  Categorie 2 (gewaardeerde vindplaatsen/AMK-terreinen): onderzoekseis in plangebieden groter dan 100 m2 en bodemingreep dieper dan 40 cm -mv
-  Categorie 3 (verwachtingszone 1 en 8): onderzoekseis in plangebieden groter dan 100 m2 en bodemingreep dieper dan 4 meter +NAP
-  Categorie 4 (verwachtingszone 2 t/m 7 en 9 t/m 11): onderzoekseis in plangebieden groter dan 500 m2 en bodemingreep dieper dan 40 cm -mv
-  Categorie 5 (verwachtingszone 12): geen onderzoekseis
-  Categorie 6 (verwachtingszone 13): vooronderzoek in overleg met RCE
-  Categorie 7 (verstoord/opgegraven): geen onderzoekseis

KAART 17  
MAATREGELENKAART

Vestiges of  
the past  
Sporen uit  
het verleden